

Strategický rozvojový plán obce Stavenice 2018–2023



Kontakt:

Obec Stavenice
Stavenice 43,
789 73 Stavenice
Kontaktní osoba: Petr Drlík, starosta, tel: 725 883 253
e-mail: stavenice@seznam.cz; www.stavenice.cz

Zpracovatel:

GaREP, spol. s r.o., společnost pro regionální ekonomické poradenství
nám. 28. října 3, 602 00 Brno
E-mail: garep@garep.cz
Web: www.garep.cz



Zpracovatelský tým:

RNDr. Ondřej Šerý, Ph.D.
RNDr. Hana Svobodová, Ph.D.
Ing. Zdeněk Šilhan
Ing. Jan Binek, Ph.D.
Michal Vojtěchovský

Strategický rozvojový plán obce Stavenice byl zpracován v rámci projektu Všechno je to o lidech (reg. číslo CZ.03.4.74/0.0/0.0/16_033/0002914).

Nositelem projektu je Svazek obcí Mikroregionu Mohelnicko, Brány 916/2, 789 85 Mohelnice.



Evropská unie
Evropský sociální fond
Operační program Zaměstnanost

OBSAH

ÚVOD	4
A. ANALYTICKÁ ČÁST	5
A.1 Charakteristika obce	5
1. Území	5
2. Obyvatelstvo	6
3. Hospodářství	8
Ekonomická situace.....	8
Trh práce.....	8
Prostory pro podnikání, služby v obci	9
Cestovní ruch a rekreace	9
4. Infrastruktura	10
Technická infrastruktura.....	10
Odpadové hospodářství	10
Dopravní infrastruktura.....	11
Dopravní obslužnost.....	11
5. Vybavenost	12
Bydlení	12
Školství a vzdělávání, zdravotnictví a sociální péče	13
Kultura, sport a tělovýchova.....	13
6. Životní prostředí	14
7. Správa obce	15
Obecní úřad a kompetence obce.....	15
Hospodaření a majetek obce.....	16
A.2 Východiska pro návrhovou část	18
<i>Názory obyvatel</i>	18
<i>SWOT analýza</i>	19
ANALÝZA PROBLÉMŮ A POTŘEB	20
NÁVRHOVÁ ČÁST	21
B.1 Vize rozvoje a strategické priority obce	21
B.2 Střednědobá opatření a aktivity	22
B.3 Podpora realizace dokumentu	29

ÚVOD

Strategický rozvojový plán obce Stavenice je základním plánovacím dokumentem obce zakotveným v zákoně č. 128/2000 Sb., o obcích. Jde o hlavní nástroj řízení rozvoje obce. Formuluje představy o budoucnosti obce a navrhuje způsoby, jak těchto představ dosáhnout. Slouží zejména jako manuál pro řízení rozvojových činností obce (při rozhodování zastupitelstva, při přípravě projektů, při tvorbě rozpočtů). Slouží i jako informační materiál pro občany a subjekty působící v obci. Strategický rozvojový plán zvyšuje připravenost obce k podání žádostí o dotační podporu a zvyšuje šance získat vnější finanční prostředky.

Strategický rozvojový plán (SRP) je zpracován na roky 2018–2023, tj. na 6 let. Dlouhodobý pohled na rozvoj obce je formulován ve strategické vizi pro období cca 20 let (přibližně do roku 2035, což odpovídá realizaci 3 návazných SRP).

Strategický rozvojový plán je tvořen analytickou částí (charakteristika obce, SWOT analýza, vyhodnocení dotazníkových šetření) a návrhovou částí (vize, opatření a aktivity, podpora realizace).

Zpracování SRP proběhlo jako součást projektu Zpracování strategických plánů obcí Mikroregionu Mohelnicko realizovaného svazkem obcí Mikroregionu Mohelnicko.

Veřejné projednání (setkání zastupitelů, občanů a dalších zájemců o rozvoj obce) proběhlo 27. 6. 2017, zúčastnilo se jej 13 osob. Na tomto setkání byla diskutována rozvojová situace obce a shromážděny podněty k dalšímu rozvoji. Následně byla dána možnost dalším obyvatelům obce se vyjádřit písemně podněty k rozvoji obce a zhodnotit současný stav, této možnosti využilo 8 osob.

V průběhu léta a podzimu 2017 byl vytvořen první pracovní návrh analytické i návrhové části strategického plánu. Ten byl v prosinci 2017 a v lednu 2018 diskutován s vedením obce a zveřejněn k připomínce široké veřejnosti. V únoru 2018 byly zpracovány připomínky a vytvořena finální verze strategického plánu. Ta pak byla schválena Zastupitelstvem obce Stavenice dne 29. 3. 2018.

Strategický rozvojový plán obce Stavenice 2018–2023 byl schválen zastupitelstvem obce dne 29. 3. 2018, usnesením č. 6/20/2018.

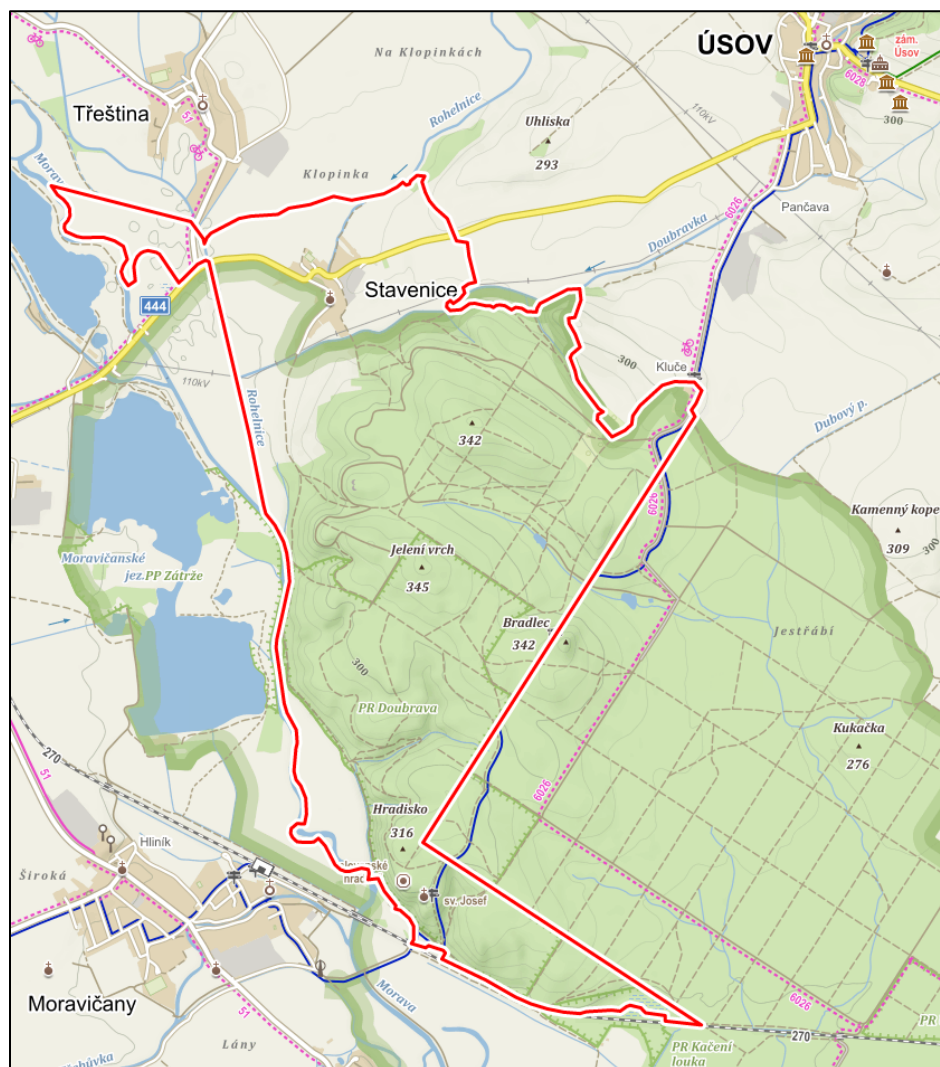
A. ANALYTICKÁ ČÁST

A.1 CHARAKTERISTIKA OBCE

1. ÚZEMÍ

Obec Stavenice se nachází v Olomouckém kraji (vzdálenost do krajského města je asi 35 km), okrese Šumperk (vzdálenost do okresního města je asi 25 km) a je součástí správního obvodu ORP Mohelnice. Leží 4 km východně od města Mohelnice v nadmořské výšce zhruba 250 metrů a katastrální území obce se dotýká řeky Moravy (západní část katastru spadá do záplavového území). Společné katastrální má Stavenice s obcemi Úsov, Třeština, Moravičany, Mohelnice a Doubravice. Chráněná krajinná oblast Litovelské Pomoraví se nalézá v jihovýchodní části katastru obce.

Na jižním kraji katastru obce Stavenice (německy Steinmetz) stávalo slovanské hradisko s valy z doby bronzové. V polích na cestě z Mohelnice do Úsova stojí tato odjakživa čistě česká obec, která byla mostem mezi českým obyvatelstvem na jihu a českými obcemi na Zábřežsku a



Šumpersku. Jméno obce snad pochází od vlastního slovanského jména Staven. V rovině u řeky Moravy se obyvatelé živilí vždy zemědělstvím, péčí o rybníky, rybolovem na Moravě, pronájem luk a těžbou dřeva a kamene v nedaleké Doubravě.

První písemná zmínka o obci pochází z roku 1273, kdy vesnice náležela biskupské Mohelnici. Později patřila až do přelomového roku 1848 úsovskému panství. Její postavení však bylo poněkud zvláštní, protože podle rozhodnutí z roku 1519 náležel výnos obce úsovskému

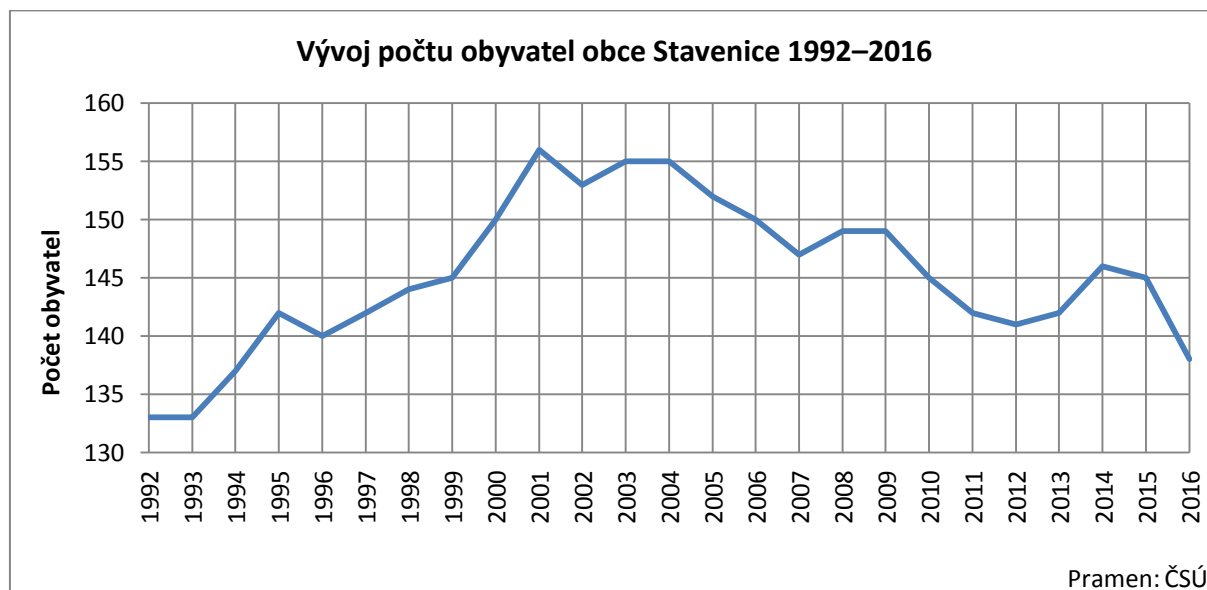
špitálu. Stavenice tedy byla jakýmsi zdrojem financí na podporu, provoz a údržbu středověkého sociálního zařízení. Úřední češtinou to tehdy bylo řečeno takto: „Jan z Vlašimi, podkomoří moravského markrabství vložil Stavenici k špitálu na polepšení živnosti a potřeb chudých“. Poručníkem a vykonavatelem tohoto rozhodnutí byl úsovský fojt a jeho páni konšelé. Zajímavé je, že to už tehdy stavenickým ekonomicky myslelo a na základě tvrzení, že vlastně oficiálně slouží bohudobré činnosti, odmítali platit vrchnosti další daně.

V roce 1834 měla vesnice 36 domů a 189 obyvatel, v roce 1930 to bylo 254 obyvatel (z toho 236 Čechů, 17 Němců a jedna osoba jiné národnosti). V obecní kronice je několikrát zmínka o kovářích, a to ve dvou nebo ve třech domech. Dalším významným objektem byl v obci mlýn. První zmínky jsou ze 16. století, dosloužil v průběhu 20. století. Z drobných řemesel ve Stavenici je možné jmenovat různé košíkáře a lidi, co vázali pometla; dále pak stolaře a tesaře. Evidována je též přítomnost zedníků, jelikož se na několika místech v obci těžila hlína a dělaly se cihly, takzvané „vepřovice“ z hlíny a plev. Dalším zdrojem obživy byla těžba kamene.

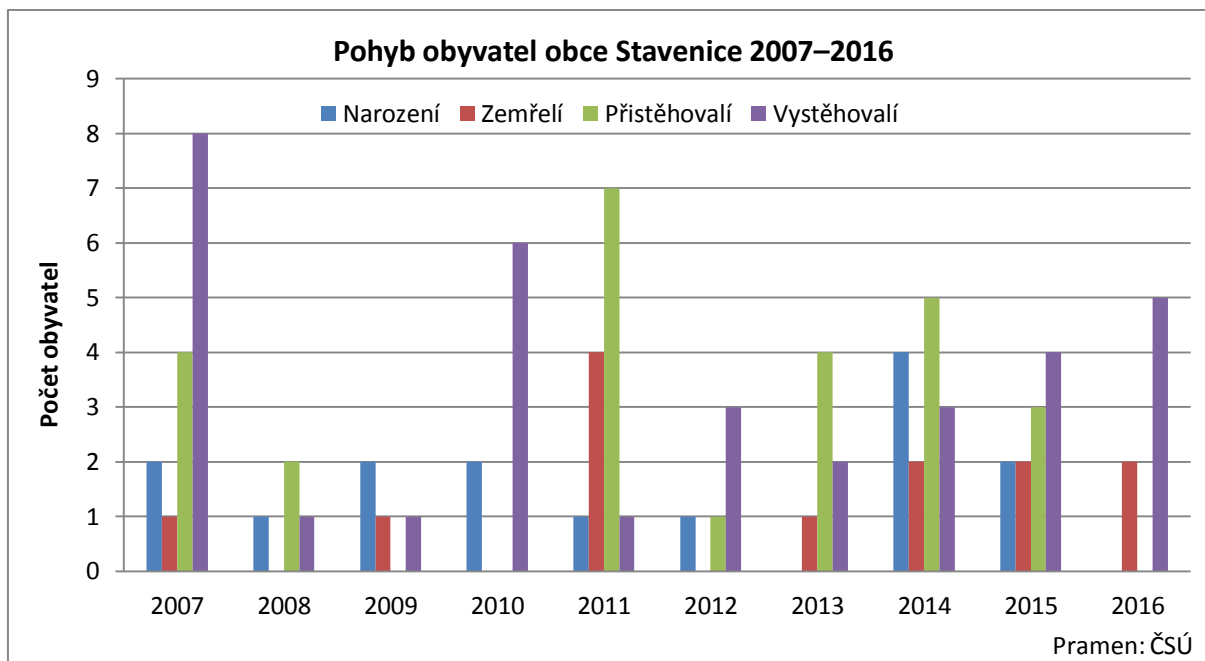
JZD vzniklo ve Stavenici poměrně pozdě – až roku 1957 a po třech letech se spojilo se zemědělským komplexem Úsovsko. Jednotřídní obecní školu měla tato malá obec od roku 1911. Ta však byla počátkem 90. let 20. století i s hospodou uzavřena. V roce 1976 byla obec připojena k Úsovu, v roce 1992 se opět osamostatnila. Stavenice je obklopena turisticky atraktivními scenériemi. Loukami zde protéká řeka Morava, přímo v katastru obce je les Doubrava a na něj navazuje Chráněná krajinná oblast Litovelské Pomoraví.

2. OBYVATELSTVO

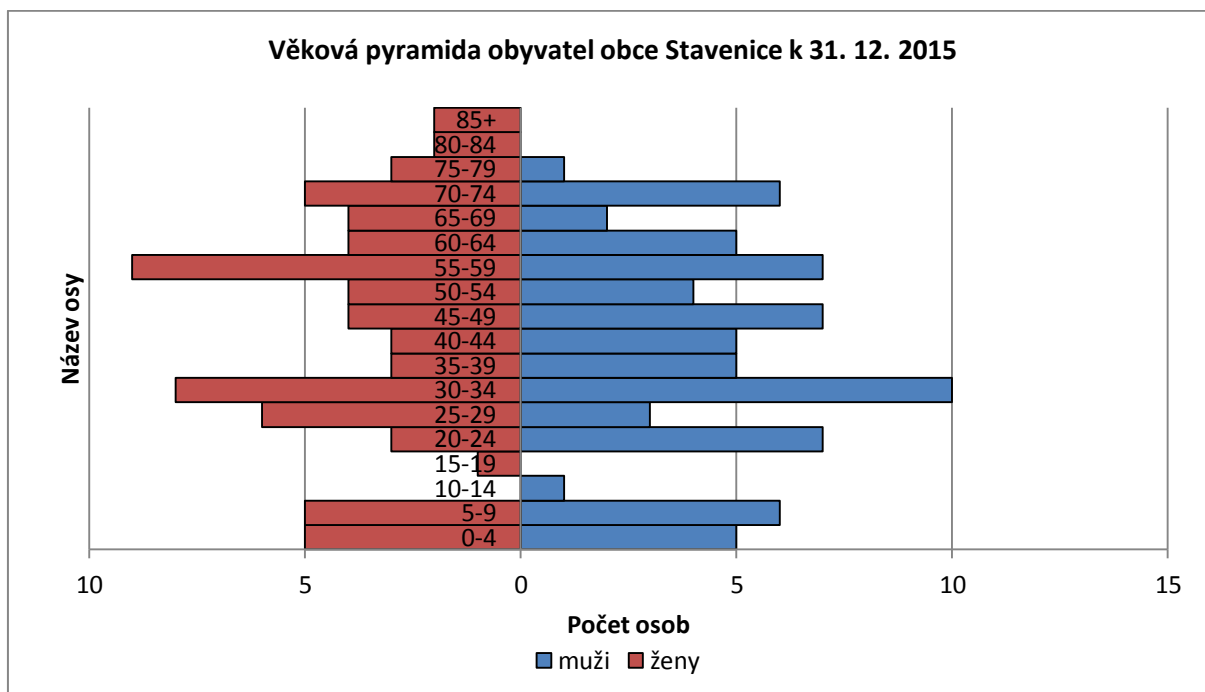
V roce 1992, kdy se Stavenice oddělila od města Úsov, měla obec 133 obyvatel. V průběhu 90. let 20. století počet obyvatel mírně rostl, poté až do současnosti spíše klesá (až na některé roky). Ke konci roku 2016 měla obec 138 obyvatel, z toho 70 mužů a 68 žen.



Mírný nárůst počtu obyvatel v 90. letech 20. století byl způsoben zejména tím, že se každoročně do obce přistěhovalo několik obyvatel. Situaci od roku 2000 nelze jednoznačně hodnotit, v některých letech je kladný přirozený přírůstek, v jiných záporný přírůstek (tj. úbytek) a obdobně je tomu i u migračního přírůstku.



Ke konci roku 2016 bylo 15,2 % obyvatel obce ve věku do 15 let (22 osob), 66,7 % ve věku 15 až 64 let (92 osob) a 17,4 % obyvatel obce bylo starších 65 let (24 osob). Průměrný věk dosahoval ke konci roku 2016 poměrně vysoké hodnoty 42,3 let. Při srovnání počtu seniorů a počtu dětí do 15 let (tzv. index stáří o hodnotě 109,1) senioři mírně převažují, což je pro budoucí rozvoj obce poměrně negativní ukazatel.



3. HOSPODÁŘSTVÍ

Ekonomická situace

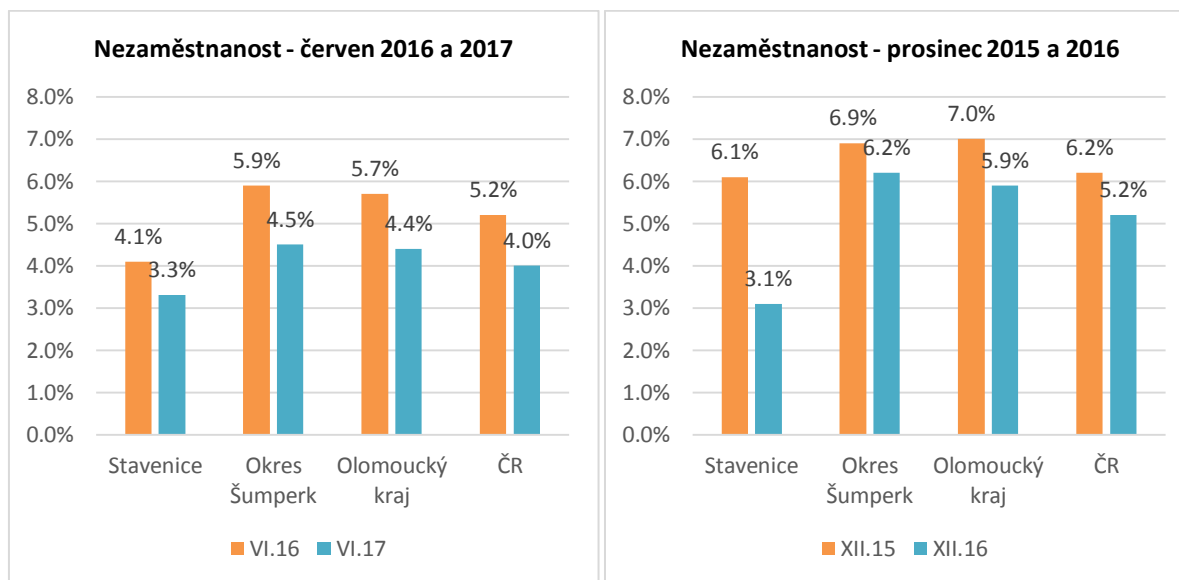
Dle registru ekonomických subjektů bylo ke konci roku 2016 v obci registrováno 9 aktivních ekonomických subjektů (jejich přepočet na počet obyvatel je podprůměrný v porovnání s okolními obcemi). Nejvíce se jich zabývalo zemědělstvím a dopravou a skladováním. 7 ekonomických subjektů bylo fyzickými osobami, z nichž 5 subjektů podnikalo na základě živnostenského listu a 2 subjekty provozovaly svobodná povolání (1 z nich byl zemědělským podnikatelem, zásobuje školy) a 2 ekonomické subjekty byly právníckými osobami.

V obci má sídlo společnost JOPAX s.r.o. zabývající se prodejem koření, potravinářských obalů a gastro zařízení (její provozovna se však ve Stavenici nenachází). V obci žije několik podnikatelů, ale žádná firma nemá ve Stavenici provozovnu. Jedná se například o společnost Uhlí Kašík, která zásobuje uhlím široké okolí; dále pak firma Repro Niessner (reklamní činnost), p. Linhart (dřevovýroba) a p. Hopfler (kovovýroba, společnost Alax), který usiluje o to mít provozovnu přímo ve Stavenici. V obci pak působí ještě již zmíněný soukromý zemědělec p. Berg, který dodává do jídelen brambory a zeleninu obecně.

Trh práce

Podíl nezaměstnaných (tj. počet dosažitelných uchazečů o zaměstnání v přepočtu k počtu obyvatel ve věku 15 až 64 let) v červnu 2017 činil 3,3 %. Je to meziročně nižší úroveň, než v červnu 2016, která byla 4,1 %. Podíl nezaměstnaných v prosinci 2016 činil 3,1 %, v prosinci roku 2015 to bylo 6,1 % a došlo tedy meziročně ke snížení podílu nezaměstnaných. Podíl nezaměstnaných v obci byl v červnu 2017 pod celkovým průměrem v okrese Šumperk, Olomouckém kraji i ČR, v prosinci 2016 také, ale výrazněji.

Úřad práce ČR nenevidoval v obci za červen 2017 žádná volná pracovní místa, takový stav byl v obci dlouhodobě.



Podle sčítání lidu z roku 2011 vyjíždí ze Stavenice za prací 21 osob, z toho 14 obyvatel dojíždí do Mohelnice, kde jsou zaměstnání především ve společnostech Hella Autotechnik Nova a Siemens, odštěpný závod Elektromotory. Část obyvatelstva dále zaměstnává zemědělská společnost ÚSOVSKO se sídlem v Klopíně.

Prostory pro podnikání, služby v obci

Ve Stavenici se nenachází volné objekty a pozemky pro podnikání, maximálně zbytek kravína, který však patří akciové společnosti ÚSOVSKO.

V minulosti v obci fungovala prodejna smíšeného zboží, ta je však uzavřená. Dojíždí pouze pojízdná prodejna Rosnička. Právě neexistence prodejny s potravinami je místními obyvateli vnímána negativně (zejména seniory). Za ostatními službami dojíždí obyvatelé Stavenice do Mohelnice nebo Úsova.

Cestovní ruch a rekreace

Patrně největší atraktivitou Stavenice z hlediska cestovního ruchu je kaple sv. Floriána, která leží v centru obce. Jedná se o velkoryse pojatou sakrální architektura z roku 1732 s dosud dochovanou barokní estetikou. Jde o důležitý historicko-urbanistický prvek v obci. Jsou připraveny projekty na rekonstrukci kaple – oprava střechy do původní krytiny, asanace omítek a pořízení nového zvonu.

Seznam kulturních památek doplňují:

- kamenný kříž (krucifix) u domu č. p. 48: jedná se o unikátní lidové sochařské dílo z roku 1816 (rekonstruováno roku 2009), empirická kamenická práce, samotný kříž s Kristem je doplněn ještě sochou Panny Marie se dvěma anděličky a reliéfem sv. Maří Magdalény,
- boží muka v západní části obce (mezi domy č. p. 1 a 40): pochází z konce 18. století (rekonstruováno roku 2011),
- boží muka východně od intravilánu obce, při silnici do Úsova: pochází z 2. poloviny 18. století (rekonstruováno roku 2008), trojpatrová pilířová boží muka,
- výšinné opevněné sídliště – hradiště, archeologické stopy (jižně od intravilánu, v Doubravě): osídlení je z doby bronzové, později v 10. až 12. století slovanské hradisko, dodnes se dochovala část valů původního opevnění,
- mohylník (jižně od intravilánu, v Doubravě): mohylové pohřebiště.

Z dalších drobných památek lze zmínit kříž na hřbitově a památník osvobození na hřbitově, rovněž památné místo (památník) u tří lip.

Z přírodních zajímavostí se jedná o Chráněnou krajinnou oblast Litovelské Pomoraví, která zasahuje do střední a jižní části katastru obce. CHKO představuje komplex lužních lesů, který navazuje na přirozený meandrující tok řeky Moravy. Na katastru obce se nachází i Přírodní rezervace Doubrava a Přírodní rezervace Kačení louka. CHKO Litovelské Pomoraví od Moravičan do Úsova prochází modrá turistická značka (částečně zasahuje i do katastru Stavenice). Na návrší v lese (východně od obce Moravičany při modré turistické značce) na okraji CHKO, konkrétně v Doubravě, stojí malá kaplička sv. Josefa (místo je lidově nazýváno U Jozéfka). Kaplička byla postavena ve druhé nebo třetí třetině 19. století, je krytá šindelovou střechou.

Katastrem Stavenice prochází taktéž dvě cyklotrasy, ale obě jen velmi krátkými úseky:

- cyklotrasa č. 51 (Olomouc – Litovel – Mohelnice – Hanušovice): jedná se o krátký úsek silnice třetí třídy III/31540 vedoucí do obce Třeština,
- cyklotrasa č. 6026 (Červenka – Hrabová): jedná se o krátký úsek přes CHKO Litovelské Pomoraví.

Ubytovací ani stravovací zařízení se v obci nenachází. Asi 6 domů v obci slouží jako chaty a chalupy, většinou se jedná o osoby s vazbou na Stavenici.

4. INFRASTRUKTURA

Technická infrastruktura

V roce 1975 byl ve Stavenici vybudován vodovod a je ve správě Šumperské provozní vodohospodářské společnosti.

Dlouhou dobu byla kanalizace ve Stavenici vybudována pouze pro odvod povrchových vod a každá nemovitost vlastnila samostatnou žumpu. V rámci svazku Mikroregion ochrany vodních zdrojů TŘESTAV byl vypracován společný projekt „Tlaková kanalizace a Čistírna odpadních vod (ČOV) Třeština a Stavenice“. V roce 2012 byla podruhé a tentokrát úspěšně podána žádost o dotaci na tento projekt a v roce 2015 byl realizován. Na kanalizaci jsou s výjimkou dvou domů napojeni všichni obyvatelé.

Splašková kanalizace včetně ČOV byla provedena pro stávající zástavbu a sousední obec Třeština. Je dimenzována na 485 ekvivalentních obyvatel, současný stav je 426 EO. Jedná se o typizovanou mechanicko-biologickou stanici s odvodněním kalu. ČOV je umístěna v jihovýchodní části obce Třeština, s odtokem vyčištěných vod do tamní vodoteče ukončené v potoce Rohelnice.

Plynofikace byla provedena v roce 2004 na základě společného projektu Svazku obcí Třeština – Stavenice – Police. Na hlavní řád je napojeno zhruba 80 % objektů.

Veřejné osvětlení je původní. Celkem obec vlastní 16 ks svítidel, na betonových a dřevěných sloupech s několika druhy svítidel. Tento stav není vyhovující jak z hlediska bezpečnosti, tak i z hlediska estetičnosti.

Místní rozhlas byl v roce 2006 rekonstruován, původní drátový místní rozhlas byl vyměněn za bezdrátový.

Obec je pokryta signálem pro příjem internetu, pro příjem obyvatel byly instalovány 3 kusy antén (Stavenice se totiž nacházela v „hluchém trojúhelníku“, v současnosti je signál již bez problémů). Hlavními poskytovateli jsou společnosti RPS Computers a BAJAnet.cz. Obec je plně pokryta telekomunikačním rozvodem.

Odpadové hospodářství

Likvidace a svoz domovního komunálního odpadu je řešen smluvním vztahem s firmou EKO Unimed s.r.o. Medlov, okres Olomouc. Svozy se uskutečňují pravidelně jednou za 14 dní. Firma odváží i velkoobjemové kontejnery dle potřeby od hřiště a od hřbitova, dále zajišťuje dva svozy nebezpečných odpadů v roce. Touto smlouvou je řešena i likvidace tříděného odpadu – plasty se sváží v pravidelných jeden a půl měsíčních intervalech, sklo a papír se odváží dle naplnění nádob. Obec vlastní 8 kusů velkoobjemových sběrných nádob na tříděný odpad. Tyto nádoby jsou umístěny ve třech „sběrných hnízdech“ v obci.

Obec zatím nemá vyřešen sběr bioodpadu (přes sezónu je přistaven velkoobjemový kontejner, do budoucna by měly být zajištěny nádoby na bioodpad). Nově byl zaveden sběr železa, resp. kovových obalů.

Mikroregion Mohelnicko vybavil v rámci dotace každý dům v obci biokompostérem.

Produkce odpadů v letech 2009 až 2012 v obci Stavenice

	2009	2010	2011	2012
Celkem t	46,6	49,7	40,5	49,3
Kg na jednoho obyvatele	325,8	357,8	291,4	345,7

Dopravní infrastruktura

Z hlediska silničních dopravních vztahů je obec Stavenice napojena na hlavní silniční síť, tj. na dálnici D35 Mohelnice – Litovel – Olomouc a na silnici první třídy I/44 Mohelnice – Šumperk – Jeseník – Mikulovice, pomocí silnice druhé třídy II/444 Mohelnice – Úsov. Železniční spojení je umožněno přes železniční stanici Mohelnice ležící na železniční trati č. 270 Bohumín – Přerov – Česká Třebová ve vzdálenosti 3 km jihozápadně od Stavenice.

Katastrem obce prochází také silnice třetí třídy III/4447 (Stavenice – Třeština – Police). Technický stav zmíněných komunikací je uspokojivý. Opravy probíhají dle potřeby, zejména po zimních měsících. Silnice druhé a třetí třídy spravuje Olomoucký kraj prostřednictvím Správy silnic Olomouckého kraje.

Problémem je vysoká intenzita dopravy na silnici druhé třídy II/444, která prochází intravilánem obce. Podle Celostátního sčítání dopravy 2016 se jednalo o 4 116 vozidel denně, z toho na těžká motorová vozidla připadalo 545 vozidel denně. Právě kamionová doprava (zejména z nedaleké pískovny) se negativně projevuje na dopravní bezpečnosti a stavu vozovky, silnice je tak ve velmi špatném stavu. Je přislíbena celková rekonstrukce silnice, ale zatím se odkládá z finančních důvodů (přitom jsou na rekonstrukci navázány další aktivity jako dostavba a rekonstrukce chodníků).

Řešením neutěšené dopravní situace v obci by byla výstavba obchvatu obce, ta je však podmíněna úpravou podjezdu pod železniční tratí na silnici druhé třídy II/444 na východním okraji města Mohelnice (ulice Uničovská, mezi autobusovými zastávkami „Mohelnice, rest. U nádraží“ a „Mohelnice, cukrovar“) do takové podoby, aby nebyl bariérou i pro kamionovou dopravu (v současnosti je podjezd objížděn přes obce Třeština a Bohuslavice).

Místní komunikace a veřejná prostranství jsou penetrována s velkými výtluky a jejich technický stav začíná být zcela nevyhovující. Údržba probíhá celoročně – opravy, zametání, odplevelování, posyp a vyhrnování.

V obci je nedostatek parkovacích míst, což obec nejvíce pociťuje zejména při pořádání kulturních akcí.

Jak již bylo zmíněno, katastrem Stavenice prochází velmi krátkými úseky dvě cyklotrasy: cyklotrasa č. 51 (Olomouc – Litovel – Mohelnice – Hanušovice) a cyklotrasa č. 6026 (Červenka – Hrabová). Bylo by žádoucí vybudovat cyklostezku spojující Stavenici s okolními obcemi, např. s Mohelnicí, Třeštinou a Úsovem.

V obci je vybudován chodník kolem silnice druhé třídy II/444 v délce 50 metrů. Chodník je ze 70. let 20. století. V roce 2012 byl v letních měsících opraven stavenickými občany prostor nad zatrubněnou vodní plochou, který je využíván jako chodník zkracující cestu k obecní knihovně a hřbitovu. Vybudování chodníku po celé délce silnice druhé třídy II/444 zvýší bezpečnost občanů, chodců zapojených do silničního provozu v obci, kteří dochází na autobusovou zastávku, do obecní knihovny či na hřbitov. Vybudování chodníku je ve stavu schváleného projektu, čeká se však na popisovanou rekonstrukci silnice druhé třídy II/444.

Dopravní obslužnost

Hlavním dopravním prostředkem pro většinu obyvatel obce je osobní automobil. Hromadná přeprava osob je pak zajišťována pravidelnými autobusovými linkami akciové společnosti ARRIVA MORAVA.

Autobusová zastávka „Stavenice“ je umístěna v západní části intravilánu obce, je plánována její rekonstrukce v rámci projektu na dostavbu a rekonstrukci chodníků. Asi 0,5 km západně od obce leží při odbočce do Třeštiny ještě zastávka „Třeština, rozc.“, na níž staví o něco více spojů do Mohelnice.

Obec Stavenice leží v tarifní zóně číslo 21 Integrovaného dopravního systému Olomouckého kraje. Autobusové linky č. 930375 (napojení i na Zábřeh), č. 930384 a č. 930454 spojují obec s Mohelnicí. Obcí také projíždí jeden pár autobusů dálkové linky č. 930455 z Mohelnice do Uničova, Šternberka, Vítkova a Ostravy a zpět.

Počty spojů projíždějících obcí (dle platného jízdního řádu od 11. 12. 2016 do 9. 12. 2017)

Směr	Linka	V pracovní dny		V sobotu a v neděli	
		Počet spojů	Interval	Počet spojů	Interval
Do Mohelnice	930375, 930384, 930454	10 ¹	Špička cca 1 h (překryvy), mimo špičku až 4 h.	2	-
Z Mohelnice		8 ¹		2	
Do Zábřehu	930375	4	Špička cca 2 h, mimo špičku až 8 h.	2	-
Ze Zábřehu		6		2	

Pramen: www.jizdnirady.cz

1) poslední spoj jezdí pouze v sudé týdny

Dopravní obslužnost je vyhovující, žádné písemné ani slovní požadavky od občanů správa obce nezaznamenala. Spoje jezdí s dostatečnou četností, i když je obsluha o víkendech slabší (lidé však více víkendových spojů nepožadují). Obec se podílí na doplatku veřejné dopravy.

Mohelnice je významným dopravním a přestupním uzlem v regionu, mimo spojení do lokálních sídel nabízí přímé vlakové spoje například do Šumperku, Olomouce, Ostravy, Brna a Prahy (poloha na 2. a 3. železničním tranzitním koridoru). Rovněž nabízí rychlé autobusové a automobilové spojení s Olomoucí po dálnici D35. Podobně významným uzlem je Zábřeh, kam však jezdí méně spojů a je vzdálenější.

5. VYBAVENOST

Bydlení

Dle údajů ze sčítání lidu, domů a bytů v roce 2011 bylo v obci 55 domů, všechny rodinné. 7 domů bylo obvykle neobydlených, přičemž u 3 z nich bylo důvodem využití domu k rekreaci. Podíl neobydlených domů v obci (11,3 %) byl pod průměrem celkového podílu neobydlených domů v okrese Šumperk (13,6 %) a v Olomouckém kraji (13,4 %), v rámci ČR (16,6 %) pak výrazněji.

Zástavba si dodnes uchovává charakter původní vesnické zástavby. Obyvatelé a hlavně noví majitelé domy postupně rekonstruují. Obec má v majetku jeden byt, tato kapacita nepostačuje.

Za posledních 5 let (období mezi lety 2012 a 2016) byly zkolaudovány tři domy, jeden je aktuálně ve výstavbě. Toto je dáno skutečností, že žádný případný nový stavební pozemek není v majetku obce (změnou v územním plánu by bylo možné vytvořit asi 5 pozemků, ale využili by je jen místní obyvatelé pro vlastní zástavbu). Zájemci o bydlení by sice teoreticky byli, ale intravilán obce není možné rozšiřovat (jižně se rozkládá CHKO Litovelské Pomoraví, další výstavbu také neumožňuje stavební uzávěra v okolí případného kanálu Labe – Odry – Dunaj, navíc existuje záměr na výstavbu obchvatu obce).

Školství a vzdělávání, zdravotnictví a sociální péče

Obec nemá vlastní školní zařízení. Obyvatelé využívají mateřskou školu v Třeštině, základní školu v Mohelnici či Úsově (často podle místa pracoviště rodičů). Střední školy se nacházejí v okolních městech regionu – Mohelnice, Zábřeh, Uničov a Olomouc.

Zdravotní a sociální služby přímo ve Stavenici poskytovány nejsou, je nutné za nimi dojíždět, zejména do Mohelnice (poliklinika, lékárna atd.). Obec nevykonává žádné veřejné opatrovnictví.

Kultura, sport a tělovýchova

Obecní knihovna čítá kolem 1 800 svazků knih a je zařazena pod střediskovou knihovnu Úsov, která zajišťuje souborový oběh knih ve svých devíti pobočkách.

Obec vlastní kulturní dům s kapacitou 150 míst pro pořádání kulturních a společenských akcí v obci. Zároveň kulturní dům slouží jako příležitostná tělocvična a klubovna pro místní spolky, je vybaven třemi ping-pongovými stoly a stolním fotbálem. Objekt je využíván i občany z okolních obcí při pořádání rodinných oslav.

Kromě kulturního domu mohou občané ke sportovním aktivitám využít zejména areál obecního hřiště. Jedná se o hřiště venkovského typu s travnatým povrchem, šatnami a klubovnou. Hřiště má vybudován velký venkovní parket s přístřeškem a posezením (osazeno zámkovou dlažbou). V letech 2010 až 2012 zde bylo vybudováno za pomoci místních občanů dětské hřiště s hrací věží, pískovištěm a trampolínou a také volejbalové hřiště s udírnou.

Ke sportovnímu vyžití se ale nabízí i atraktivní okolní krajina, která je velmi často využívána k pěší turistice a především cykloturistice.

Stavenice náleží do Římskokatolické farnosti Úsov, kdy farním kostelem je tamní kostel sv. Jiljí. Bohoslužby se konají tradičně v neděli ráno a ve středu odpoledne. Správou farnosti je pověřen farář v Mohelnici (tzv. dojíždějící duchovní správce). Východně od intravilánu obce se nachází hřbitov. Kapacita dostačuje, volných je zhruba 35 hrobových míst.

V obci působí Sbor dobrovolných hasičů, oddíl šachistů (patří k hasičům) a Myslivecké sdružení Třeština – Stavenice. Aktivní spolky, které nemají svoji výdělečnou činnost, se snaží získávat sponzorské dary k rozvíjení svých dalších plánů. Obec poskytuje spolkům bezplatně prostory a odměňuje spolky za uskutečněné akce určené pro veřejnost.

Počet akcí pořádaných pro veřejnost se každoročně zvyšuje a v některých případech se jedná už o tradici. Spolky pořádají akce samostatně, společně nebo ve spolupráci s obcí. Klub seniorů v obci zastoupen není, akce pořádané přímo pro seniory se nekonají.

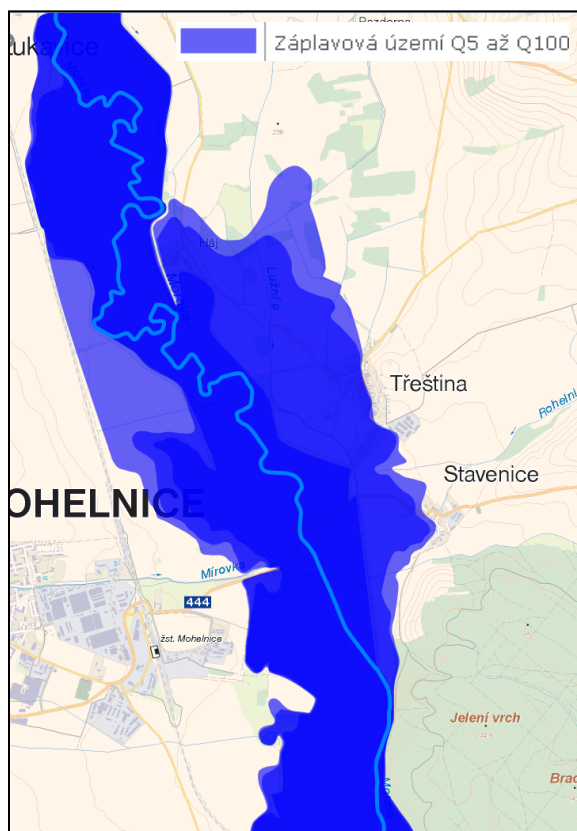
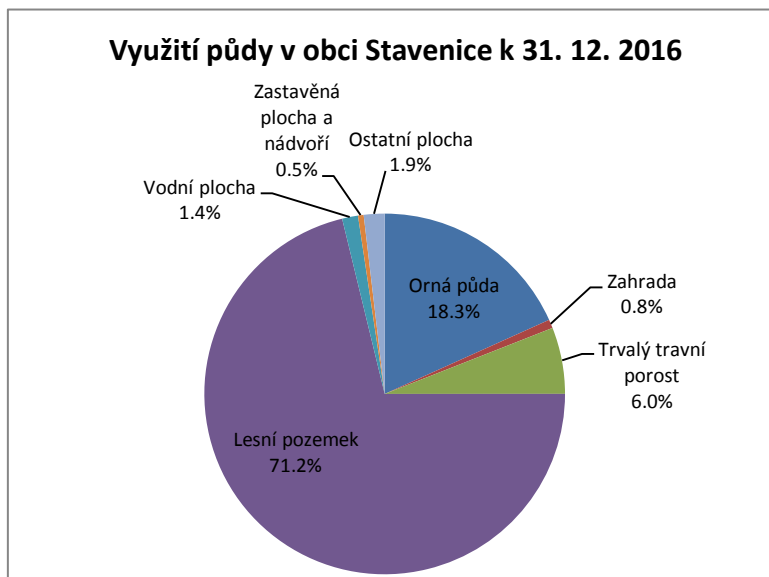
Účast veřejnosti na většině pořádaných akcí je uspokojivá. Tradičními akcemi v obci jsou: Obecní ples, Karetní soutěž v mariáši, Maškarní country bál, šachová soutěž O stavenického krále, Dětský maškarní ples, sportovně zábavné odpoledne Stavenický škrpál, Čertovské maškarní odpoledne, Dětský den, Stavenické Bubákování, Den matek a Setkání U Jozéfká.

O kulturních akcích v obci je veřejnost informována skrze úřední desku a ostatní vývěsní tabule, web obce a web Mikroregionu Mohelnicko, vyvěšení plakátů v okolních obcích a místní rozhlas.

O dění v obci je veřejnost informována prostřednictvím místního rozhlasu, webových stránek obce, úřední desky, zasláním SMS zpráv a vývěsních tabulí. Obecní zpravodaj vydáván není.

6. ŽIVOTNÍ PROSTŘEDÍ

Rozloha katastru obce Stavenice činí 648,53 hektarů. 461,82 hektarů (71,2 %) z této plochy zauímají lesní pozemky. Druhou nejvíce zastoupenou kategorií je zemědělská půda s výměrou 162,09 hektarů, z níž 73,1 % (118,45 hektarů) představuje orná půda. Podíl orné půdy na zemědělské je v kraji 73,9 % a v ČR 70,5 %, obě hodnoty jsou tedy s obcí Stavenice srovnatelné. Ostatní kategorie půdy mají mnohem menší zastoupení.



Při východní hranici katastru obce protéká řeka Morava, do níž se na území obce vlévá říčka Rohelnice. Řeka Morava představuje pro obec riziko vzniku povodní. Záplavové území dvacetileté vody zahrnuje západní část intravilánu obce, stoletá voda by zasáhla více než polovina intravilánu obce. V rámci ochrany před povodněmi se zvedla silnice a byly postaveny nové mosty, obojí úpravy by tak měly sloužit jako hráz.

Veřejná zeleň v obci je zejména kolem kulturního domu, byla vysazena v 70. letech 20. století. Kolem kaple sv. Floriána se nachází parčík se třemi lavičkami a jedním odpadkovým košem. V roce 2011 byla vytvořena Projektová dokumentace sadových úprav v obci Stavenice.

Na území obce se nachází tři lokality ochrany přírody. Nejvýznamnější je Chráněná krajinná oblast Litovelské Pomoraví. Vyhlášena byla roku 1990, a to z důvodu ochrany přirozeného meandrujícího toku řeky Moravy a navazujícího komplexu lužních lesů. Na březích se nacházejí plochy šterkové náplavy, jež jsou domovem kulíků říčních a písíků, a strmé břehy, kde své

nory hloubí bobři a ledňáčci. Nejpozoruhodnějšími biotopy lužních lesů jsou periodické tůně, ve kterých se na jaře vyskytují vzácní koryši. Mokřadní část CHKO byla v roce 1993 zařazena do Ramsarského seznamu významných mokřadů. Od roku 2004 je CHKO v rámci soustavy chráněných území Natura 2000 rovněž evropsky významnou lokalitou a od roku 2005 pak ptačí oblastí. Území rovněž spadá do Chráněné oblasti přirozené akumulace vod Kvartér řeky Moravy.

Další dvě lokality jsou maloplošná zvláště chráněná území. Přírodní rezervace Kačení louka byla vyhlášena v roce 1992 a důvodem ochrany jsou pestrá společenstva vodní hladiny, mokřích luk a olšin (jedná se tak o mokřadní biotop). Přírodní rezervace Doubrava byla vyhlášena v roce 2010 a představuje soubor přírodě blízkých ekosystémů s výskytem typických i vzácných druhů rostlin a živočichů, reprezentovaný lesními společenstvy 2. a 3. lesního vegetačního stupně.

Ekologické zátěže se na území obce nevyskytují, stejně tak nejsou zaznamenány černé skládky. Kvalita životního prostředí v obci je v rámci České republiky na dobré úrovni. Jak bylo naznačeno výše, nejsou zde zásadní problémy, a pokud se nějaké vyskytují, jedná se vždy o problémy lokálního rázu.

Obec nemá realizované komplexní pozemkové úpravy (zájem mezi místními obyvateli o ně není), v roce 2013 byla dokončena pouze jednoduchá pozemková úprava.

7. SPRÁVA OBCE

Obecní úřad a kompetence obce

Obecní úřad obce Stavenice je obecním úřadem se základní působností. Obcí s pověřeným obecním úřadem i obcí s rozšířenou působností je pro Stavenici město Mohelnice. Matrika se nachází v Úsově, stavební úřad v Mohelnici a finanční úřad v Zábřehu.

Zastupitelstvo obce se schází minimálně jednou za tři měsíce, má sedm neuvolněných členů. V čele obce stojí starosta a místostarosta (rada obce se neustavuje). Jsou zřízeny finanční a kontrolní výbory, dále funguje kulturní a sociální komise.

Budova obecního úřadu není přístupná bezbariérově. Prostory obecního úřadu jsou víceméně vyhovující (je zateplený, má novou střechu), je však třeba sjednotit a zjednodušit způsob vytápění (každá místnost má jiný způsob vytápění).

Obec má uzavřenou dohodu o poskytnutí služeb na vedení účetnictví. Dále jsou sjednány formou dohody o provedení práce (DPP) činnosti, které souvisí s úklidem v obci, správou webových stránek, správou kulturního zařízení, provozem knihovny, správou hřbitova a správou hřiště.

Obec Stavenice má sjednanou veřejnoprávní smlouvu s městem Mohelnice pro řešení přestupků. V rámci Policie České republiky spadá Stavenice pod Obvodní oddělení Mohelnice (Krajské ředitelství policie Olomouckého kraje). Sociálně patologické jevy se v obci téměř nevyskytují, jedná se maximálně o drobný vandalismus a drobné krádeže.

Platný Územní plán Stavenice je z roku 2007, v říjnu 2017 vyhlásila obec záměr zhotovit nový územní plán. V prosinci 2012 schválilo zastupitelstvo obce Program rozvoje obce Stavenice na období 2013–2015.

Obec Stavenice je členem Svazku obcí Třeština, Stavenice a Police, který byl založen v červenci 2001. Předmětem činnosti svazku obcí je obecně koordinace a prosazování společných zájmů zejména v oblasti rozvoje občanské vybavenosti (veřejné vybavení, dopravní a technická infrastruktura), ochrany životního prostředí, rozvoje turistického ruchu, správy majetku obcí a poskytování služeb obyvatelstvu. Původně svazek vznikl za účelem plynofikace obcí, která se uskutečnila v roce 2004.

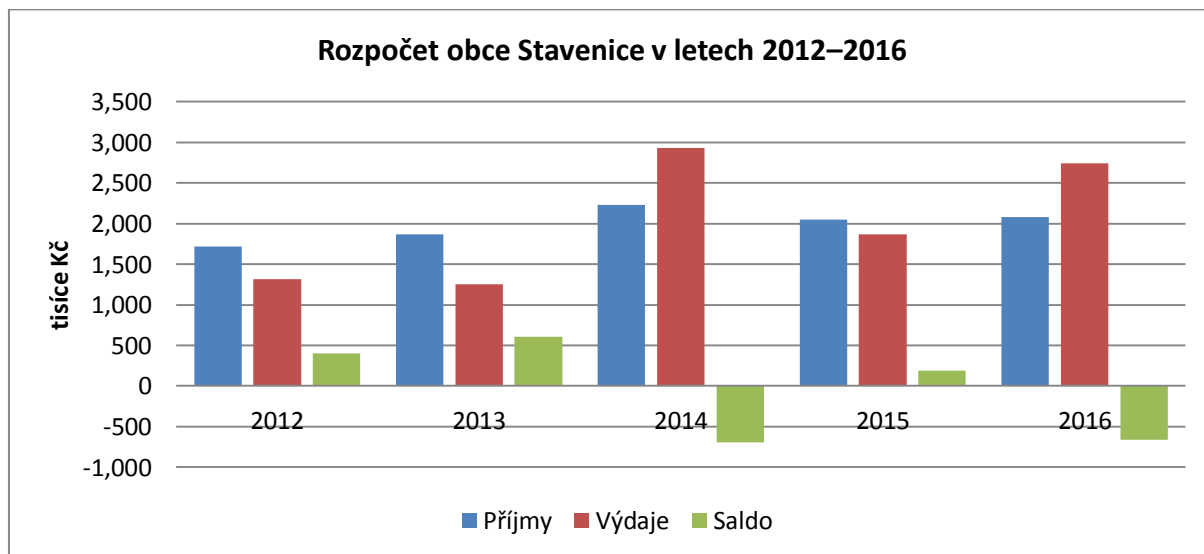
Stavenice je dále členem svazku obcí Mikroregionu ochrany vodních zdrojů TŘESTAV, který byl založen v srpnu 2007. Členy tohoto svazku jsou obce Třeština a Stavenice. Současným cílem tohoto svazku byla realizace systému odkanalizování obou obcí.

Obec Stavenice je v neposlední řadě členem Svazku obcí Mikroregionu Mohelnicko (založen 2001) a zapsaného spolku MAS Mohelnicko. Jejich cílem je koordinace postupů při řešení problémů týkajících se rozvoje samosprávy obcí, hospodářského, kulturního a sociálního života obcí, společné úsilí o zvýšení účelových dotací do oblasti mikroregionu, další společné aktivity (např.: podpora zemědělského a nezemědělského podnikání, péče o památku a podpora).

Partnerské vztahy s obcemi v České republice ani v zahraničí obec neudrhuje.

Hospodaření a majetek obce

Obec Stavenice v letech 2012, 2013 a 2015 dosahovala přebytků v celkové výši 1 199 000 Kč. Přebytky byly použity na tvorbu rezerv na běžném účtu. Nejvyšší přebytek byl vykázán v roce 2013 (610 tis. Kč), nejmenší v roce 2015 (187 tis. Kč). V letech 2014 a 2016 obec naopak dosáhla deficitu ve výši 695 tis. Kč a 662 tis. Kč, který byl kryt z rezerv na běžném účtu. Obec v posledních 5 letech získala více než 1,1 mil. Kč na nenárokových investičních dotacích. Nejvíce v roce 2014 (481 tis. Kč).

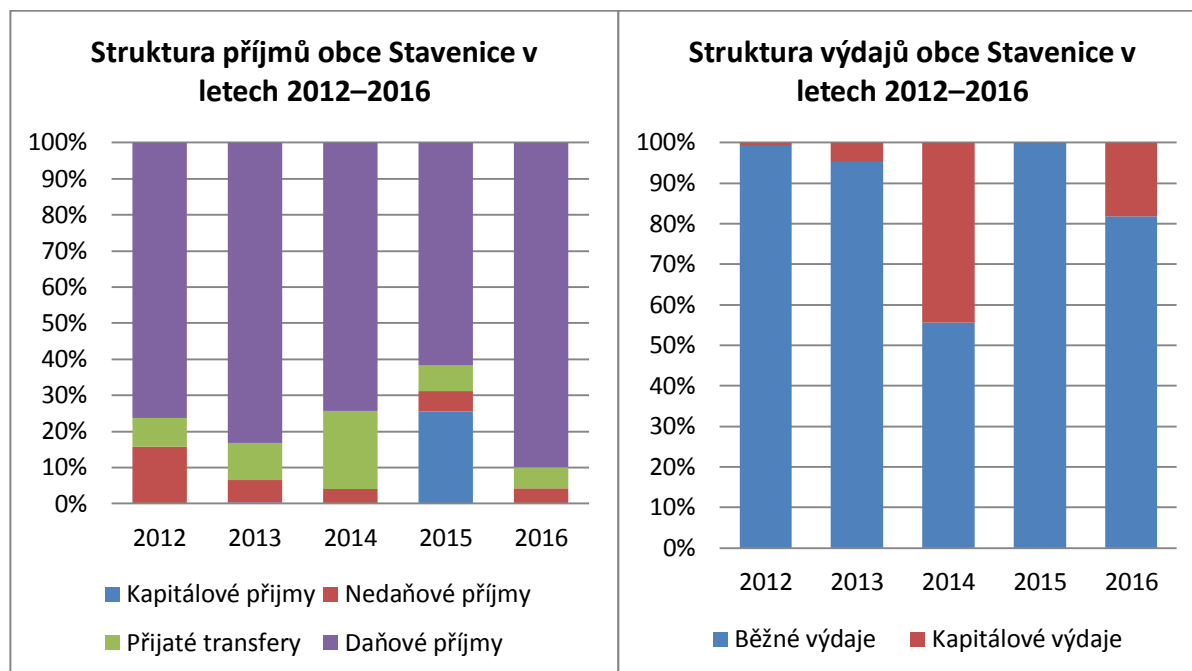


V letech 2012 až 2016 dominovaly na straně příjmů daňové příjmy. Vzhledem k velikosti rozpočtu byly významné i přijaté transfery, zejména v roce 2014. Nedaňové příjmy jsou nejrůznější poplatky stanovené místní vyhláškou, poplatky za pronájmy majetku obce a úroky. Kapitálové příjmy jsou spíše nárazovou a okrajovou záležitostí, kdy obec nejčastěji prodává menší pozemky občanům nebo podnikatelům na jejich žádost. Významné kapitálové příjmy byly v roce 2015 (700 tis. Kč).

Obec od svých obyvatel vybírá poplatek za svoz komunálního odpadu (poplatek za provoz systému shromažďování, sběru, přepravy, třídění, využívání a odstraňování komunálních odpadů), poplatek ze psů, poplatek ze vstupného a poplatek za užívání veřejného prostranství. Naopak obec přispívá na provoz mateřské školy v Třeštině za jedno dítě ze Stavenice částkou rovnající se podílu na skutečných provozních nákladech na jedno dítě.

Podíl kapitálových (investičních) výdajů souvisí s přijatými transfery. Nejvyšší kapitálové výdaje tak byly dosaženy v roce 2014. Saldo běžných příjmů, což je rozdíl běžných příjmů a běžných výdajů, představuje částku, kterou obec může použít na investiční výdaje, na spolufinancování získaných dotací nebo na splácení svých závazků aniž by si musela brát další půjčku nebo prodávat svůj majetek. Tento ukazatel lze nazvat i tzv. dluhovou kapacitou. Tato dluhová

kapacita byla v letech 2012 až 2015 kladná. Nejvyšší hodnoty dosáhla v roce 2013 (529 tis. Kč). V roce 2016 vykázala obec naopak zápornou dluhovou kapacitu ve výši -229 tis. Kč.



Obec Stavenice vlastní několik budov:

- obecní úřad, kde se nachází i hasičská zbrojnice,
- kulturní dům,
- budovu bývalé základní školy, kde se nachází obecní byt a obecní knihovna,
- klubovnu na hřišti,
- márnici na hřbitově (vymalovány omítky),
- kapli sv. Floriána (připravuje se rekonstrukce),
- hospodářský dvůr.

Technický stav těchto budov není již ale nejlepší a provozní náklady se neustále zvyšují. Bude zapotřebí nechat jednotlivé budovy posoudit odborníky a na základě vyhodnocení situace přistoupit k nápravným krokům – určitě se bude jednat o zateplení fasád, rekonstrukci vytápění, výměnu oken, izolaci zdiva apod.

Mezi významnější projekty plánované zastupitelstvem obce v nejbližších letech patří rekonstrukce silniční infrastruktury (včetně chodníků), obnovení činnosti obchodu s alespoň základními potravinami (příp. přilákání dalších služeb) a dobudování hospodářského dvora, který bude sloužit také jako sběrný dvůr.

A.2 VÝCHODISKA PRO NÁVRHOVOU ČÁST

NÁZORY OBYVATEL

Na konci června 2017 proběhlo ve Stavenici setkání s obyvateli, kterého se zúčastnilo 13 osob. Na setkání se probírala pozitiva a negativa života v obci. Tématem byly rovněž příležitosti k rozvoji obce a způsoby, jak zmíněné problémy (nedostatky) řešit. Následně byla dána možnost dalším obyvatelům obce se k rozvoji obce vyjádřit písemně, využilo ji 8 osob.

Mezi pozitiva Stavenice řadili místní obyvatelé atraktivní okolní přírodu, zejména blízkost lesa a vody. Dále zmiňovali klidné prostředí, pokojné soužití mezi občany a bezpečnost v obci. Kladně také obyvatelé Stavenice hodnotili místní kapli sv. Floriána, resp. opravené posezení u kapličky. V nejspodnější řadě zmiňovali dětské hřiště, kulturní dům a upravený hřbitov.

K negativům Stavenice uváděli místní obyvatelé nedodržování rychlosti při vjezdu do obce, stav místních komunikací, málo kulturních akcí a neexistence obchodu. Také mezi negativy se objevily mezilidské vztahy, dále pak malé využívání rozhlasu a krátké úřední hodiny na obecním úřadě.

Z výše zmíněného pak logicky vyplynulo, že obyvatelům Stavenice nejvíce chybí obchod s potravinami, více kulturních akcí, chodníky a případná restaurace či hospůdka.

Při hodnocení prostředí a služeb v obci známkami jako ve škole (tj. 1 = nejlepší, 5 = nejhorší) dopadly nejlépe následující aspekty života v obci: nakládání s odpady, jejich třídění a recyklace (známka 1,7); čistota vod a zásobování plynem (obojí 2,0); zásobování elektrickou energií (2,1); odkanalizování, čistota ovzduší a zásobování vodou (všechny tři 2,3). Naopak nejhorší známky si vysloužily: možnosti nakupování a příležitosti pro podnikání (obojí 4,7); služby pro seniory (4,5); dostupnost zdravotní péče (4,3); možnosti parkování, dostupnost volnočasových aktivit pro seniory a dostupnost volnočasových aktivit pro děti a mládež (všechny tři 4,2).

Nejčastěji občané Stavenice využívají ke komunikaci s vedením obce osobní schůzky na obecním úřadě a webové stránky obce. Dále se pak jedná o vývěsky a úřední desku a veřejná setkání, rozhlas je využíván spíše méně často. Mezi chybějícími způsoby komunikace vedení Stavenice s občany byly zmíněny SMS zprávy.

Kdyby obyvatelé mohli rozhodnout o využití finančních prostředků obce, směřovali by je přednostně na tyto investice: výstavba chodníků v obci, dobudování / rekonstrukce místních komunikací, výstavba cyklotras, zvýšení bezpečnosti v obci a podpora zřízení / obnovení obchodu. V menší míře se pak jednalo o stezky pro pěší na území ve vlastnictví obce, zařízení provozu hospody a rozšiřování / zkvalitňování vhodné veřejné zeleně.

Obecně obyvatelé také navrhovali vybudování pěší stezky, popř. cyklostezky mezi Stavenicí a Třeštinou od hřiště; zajištění většího průtoku vody v potoce od Uhlisk; vytvoření malého rybníku na potoce za hasičskou zbrojnicí či založení finanční rezervy pro případ nějaké tragédie občanů.

SWOT ANALÝZA

Silné a slabé stránky vyplývají ze zpracované charakteristiky obce. Příležitosti a ohrožení jsou vnější vlivy, které mohou obci pomoci, nebo se kterými se bude muset obec vypořádat.

SILNÉ STRÁNKY (pozitiva, rozvojové faktory)	SLABÉ STRÁNKY (negativa, problémy)
<ul style="list-style-type: none"> • nízká nezaměstnanost, blízkost Mohelnice s významnými zaměstnavateli (Siemens, Hella) • atraktivní krajina v okolí obce (zejména CHKO Litovelské Pomoraví), a to jak pro místní, tak turisty • nově vybudovaná kanalizace a ČOV • blízkost železniční trati, resp. železniční stanice Mohelnice • vyhovující dopravní obslužnost autobusovými linkami • postupná rekonstrukce domů v obci • fungující obecní knihovna a kulturní dům • fungující areál obecního hřiště • obec bez starých ekologických zátěží a černých skládek • obec bez sociálně patologických jevů 	<ul style="list-style-type: none"> • pokles počtu obyvatel v posledních letech, převaha seniorů nad dětmi ve věku 0–14 let • žádné volné prostory či pozemky pro podnikání v obci • uzavřená prodejna smíšeného zboží, téměř žádné služby v obci • nevyhovující veřejné osvětlení z hlediska bezpečnosti i estetičnosti • nedořešený sběr bioodpadu • vysoká intenzita dopravy (ohrožuje mimo jiné bezpečnost chodců), zatím nerealizovaný obchvat obce • velmi nízká bytová výstavba, téměř žádné pozemky pro novou bytovou výstavbu • katastr obce v záplavovém území řeky Moravy • nerealizované komplexní pozemkové úpravy • špatný technický stav budov a objektů v majetku obce
PŘÍLEŽITOSTI (co se děje, či bude dít kolem nás a my to můžeme využít)	OHROŽENÍ (co se děje, či bude dít kolem nás a my se s tím budeme muset vypořádat)
<ul style="list-style-type: none"> • zvýšení porodnosti v české populaci • vyšší (dotační) podpora na budování a rekonstrukci technické infrastruktury • rozvoj domácího cestovního ruchu • zrušení stavební uzávěry kvůli kanálu Labe – Odra – Dunaj • trend zvyšující se spolkové a obecně volnočasové činnosti v místě bydliště, dobrovolnictví • využití vnější spolupráce obce (MAS, svazky atd.) k realizaci projektů rozvoje obce 	<ul style="list-style-type: none"> • demografické stárnutí české populace • zvyšování míry motorizace a automobilizace, s tím zvýšená intenzita dopravy • odkládání řešení dopravní situace v souvislosti se silnicí II/444 ze strany Olomouckého kraje (a podjezdu pod železniční tratí ze strany SŽDC a státu) • využití kapacity mateřské školy v Třeštině čistě pro tamní obyvatele

ANALÝZA PROBLÉMŮ A POTŘEB

Analýza problémů a potřeby identifikuje v souvislostech hlavní problémy města a potřeby či cesty spojené s jejich řešením.

Vysoká intenzita dopravy v obci, snížená dopravní bezpečnost

Intravilán obce se rozkládá podél silnice druhé třídy II/444, která vykazuje poměrně vysokou intenzitu dopravy, což se projevuje sníženou dopravní bezpečností a zhoršeným stavem silniční infrastruktury. Existuje sice záměr na výstavbu obchvatu obce, ale ten nebude s velkou pravděpodobností realizován, dokud se nepodaří vyřešit problematický podjezd pod železniční tratí u města Mohelnice (není uzpůsoben pro nákladní dopravu). Je třeba jednat s dotčenými aktéry a prozatím volit prvky prevence a restrikce vedoucí ke zlepšení situace (výstavba chodníků v obci, zřízení a údržba přechodů v obci, měření dodržování nejvyšší povolené rychlosti).

Pokles počtu obyvatel, nízká bytová výstavba

Po roce 2000 dochází k pozvolnému snižování počtu obyvatel Stavenice, navíc převažují senioři nad dětmi ve věku 0 až 14 let. Jedním z důvodů je téměř žádná bytová výstavba, v období let 2012 až 2016 byly zkolaudovány pouze tři dny (jeden se aktuálně staví). Příčiny tohoto stavu tkví v nedostatku stavebních pozemků (žádný není v majetku obce), který je způsoben omezeným prostorem pro výstavbu (regulace kvůli CHKO Litovelské Pomoraví, kanálu Labe – Odra – Dunaj a záměru obchvatu obce). Je třeba jednat se všemi aktéry (i soukromými majiteli) o zajištění ploch pro bytovou výstavbu, resp. o zvýšení bytové výstavby (zájemci o bydlení by byli).

Téměř žádné služby přímo v obci

Na území obci nejsou provozovány víceméně žádné služby, s výjimkou obecní knihovny, kulturního domu a obecního hřiště. Klíčovou službou pro život místních (zejména seniorů) byl obchod s potravinami, který byl v nedávné době uzavřen. I když řada obyvatel Stavenice realizuje nákupy a další služby v okolních městech (zejména v Mohelnici, kde mnozí pracují a studují), představuje neexistence služeb bariéru pro rozvoj obce. Je žádoucí pokusit se o přilákání, určitou formu provozu služeb v obci (případně ve spolupráci s okolními obcemi).

Nižší nabídka volnočasových akcí

V rámci veřejného setkání s obyvateli a následné možnosti písemného vyjádření podnětů pro rozvoj obce vyplynulo, že místní obyvatelé by uvítali zvýšení nabídky volnočasových akcí a intenzivnější práci s dětmi a mládeží. K tomuto účelu lze využít obecního hřiště, prostor kulturního domu a především povzbudit a podporovat angažovanost místní komunity. Bohatý kulturní a sportovní život je také jedním z nástrojů, jak omezit odchod obyvatel (zejména mladých a vzdělaných).

Špatný technický stav budov a objektů v majetku obce

Na to, že má Stavenice pouze kolem 140 obyvatel, vlastní obec poměrně velké množství budov a objektů (obecní úřad, hasičská zbrojnice, budova bývalé ZŠ, klubovna na hřišti, márnice, kaple sv. Floriána, hospodářský dvůr). Ty jsou však většinou ve špatném technickém stavu a vyžadují větší či menší zásahy. Jejich rekonstrukci – s velkou pravděpodobností za využití dotací – je třeba vzít jako příležitost a snažit se jejím prostřednictvím alespoň částečně vyřešit nedostatek služeb v obci (a pozemků pro podnikání), stejně tak i nižší nabídku volnočasových aktivit.

NÁVRHOVÁ ČÁST

B.1 VIZE ROZVOJE A STRATEGICKÉ PRIORITY OBCE

Vize představuje dlouhodobý obraz o budoucnosti obce. Naplnění vize bude dosaženo realizací několika navazujících střednědobých strategických rozvojových plánů.

VIZE OBCE STAVENICE V ROCE 2035

Stavenice bude přirozeně se rozrůstající a bezpečnou obcí propojenou nejen dostupnou infrastrukturou, v níž obyvatelé nacházejí blízkost přírody a klid, ale zároveň velmi kvalitní společenský život s možností zapojení do fungujících místních spolků, které udržují tradice obce.

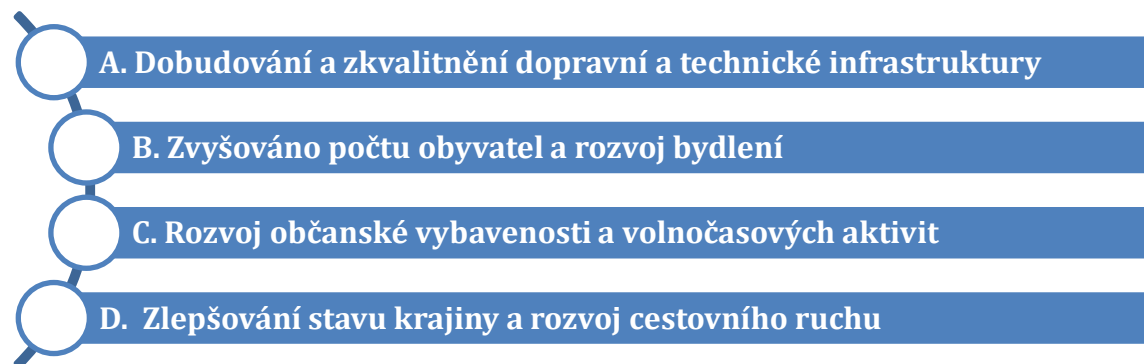
Silniční doprava v obci bude zklidněná a místní obyvatelé budou pociťovat vysokou dopravní bezpečnost. Toho bude dosaženo především přeložkou silnice II/444 Mohelnice – Stavenice, vybudovanými chodníky a preventivními opatřeními. Veškerá technická infrastruktura bude udržována na přijatelné úrovni.

Počet obyvatel obce bude narůstat jak přirozeným způsobem, tak také v důsledku migrace. Pro nově příchozí obyvatele bude zajištěn dostatek ploch pro výstavbu rodinných domů.

Základní občanská vybavenost v obci bude pestřejší než v současnosti, zejména se jedná o obchod s potravinami. Nemovitý majetek obce bude v dobrém technickém stavu a plně využit. Atraktivitu obce pro život bude tvořit i dostatek volnočasových aktivit.

Krajina v katastru obce bude i nadále pestrá a trvale udržitelná. Za tímto účelem budou i nadále respektovány prvky ochrany přírody, zvýší se (protierozní) ochrana zemědělského půdního fondu. Všechny výše popsané aspekty povedou k naplnění potenciálu v oblasti cestovního ruchu.

V návaznosti na vizi má obec pro období 2018–2023 stanoveny následující strategické priority:

- 
- A. Dobudování a zkvalitnění dopravní a technické infrastruktury
 - B. Zvyšování počtu obyvatel a rozvoj bydlení
 - C. Rozvoj občanské vybavenosti a volnočasových aktivit
 - D. Zlepšování stavu krajiny a rozvoj cestovního ruchu

B.2 STŘEDNĚDOBÁ OPATŘENÍ A AKTIVITY

Opatření zastřešuje soubor aktivit k určitému tématu a stanoví přístup k řešení jednotlivých témat a problémů. Opatření jsou vztažena ke stanoveným strategickým prioritám. **Aktivita** označuje konkrétní akci, činnost, projekt v rámci opatření.

Přehled strategických priorit a opatření

A. Dobudování a zkvalitnění dopravní a technické infrastruktury

- A.1 Zklidnění dopravy, zajištění dopravní bezpečnosti
- A.2 Dobudování a zkvalitnění infrastruktury pro cyklisty a pěší
- A.3 Modernizace technické infrastruktury

B. Zvyšování počtu obyvatel a rozvoj bydlení

- B.1 Podpora zvyšování počtu obyvatel
- B.2 Rozvoj bydlení

C. Rozvoj občanské vybavenosti a volnočasových aktivit

- C.1 Rozvoj občanské vybavenosti
- C.2 Široká nabídka volnočasových aktivit

D. Zlepšování stavu krajiny a rozvoj cestovního ruchu

- D.1 Zlepšování stavu krajiny
- D.2 Rozvoj cestovního ruchu

OPATŘENÍ A AKTIVITY

A. DOBUDOVÁNÍ A ZKVALITNĚNÍ DOPRAVNÍ A TECHNICKÉ INFRASTRUKTURY

A.1 Zklidnění dopravy, zajištění dopravní bezpečnosti

Název aktivity	Termíny	Garance	Náklady (v tis.)	Vnější zdroje financování	Komentář
Dojednání realizace přeložky silnice II/444 Mohelnice – Stavenice	2023	starosta			Pomocí neustálého tlaku dosáhnout realizace obchvatu obce.
Rekonstrukce silničních komunikací v obci	2020	zastupitelstvo		Ministerstvo pro místní rozvoj	Vysoká intenzita (zejména nákladní) dopravy se projevuje na špatném stavu vozovky, třeba rekonstruovat.
Zajištění preventivních a restriktivních opatření ze strany Policie ČR	2018	starosta			Zajištění měření dodržování nejvyšší povolené rychlosti v obci a dalších preventivních a restriktivních opatření ze strany Policie ČR.

A.2 Dobudování a zkvalitnění infrastruktury pro cyklisty a pěší

Název aktivity	Termíny	Garance	Náklady (v tis.)	Vnější zdroje financování	Komentář
Dobudování chodníků v obci	2018	zastupitelstvo			Dobudování chodníků zejména podél silnice II/444, ale i na dalších místech.
Vybudování cyklostezky spojující Stavenici s dalšími obcemi/městy	2020	zastupitelstvo		IROP / MAS	Vybudování spojení pomocí cyklostezky např. do Třeštiny, Mohelnice či Úsova.
Zachování a případné posílení spolupráce mezi obcemi při budování a zkvalitnění dopravní infrastruktury	průběžně	starosta			I do budoucna udržovat vysokou míru spolupráce mezi obcemi při řešení otázek budování a zkvalitnění dopravní infrastruktury.
Doplnění chybějících pěších tras	2020	zastupitelstvo			Dořešení vnitřní pěší dopravy s cílem zvýšení prostupnosti území.

A.3 Modernizace technické infrastruktury

Název aktivity	Termíny	Garance	Náklady (v tis.)	Vnější zdroje financování	Komentář
Propojení úpravny vody Dubicko se skupinovým vodovodem Litovel	2021	zastupitelstvo			
Modernizace veřejného osvětlení	2019	zastupitelstvo			Nechat vypracovat projekt na rozšíření a rekonstrukci sítě veřejného osvětlení.
Zachování a případné posílení spolupráce mezi obcemi při modernizaci technické infrastruktury	průběžně	starosta			I do budoucna udržovat vysokou míru spolupráce mezi obcemi při řešení otázek modernizace technické infrastruktury.

B. ZVYŠOVÁNÍ POČTU OBYVATEL A ROZVOJ BYDLENÍ**B.1 Podpora zvyšování počtu obyvatel**

Název aktivity	Termíny	Garance	Náklady (v tis.)	Vnější zdroje financování	Komentář
Podpora mladých rodin s dětmi	průběžně	zastupitelstvo			Všestranná podpora mladých rodin s dětmi s cílem udržení těchto osob v obci.
Budování místního patriotismu	průběžně	zastupitelstvo			Podpora místního patriotismu (volnočasové aktivity, zapojení do života obce atd.) jakožto opatření proti odchodu mladých obyvatel.
Zachovat využití MŠ v Třeštině i pro obyvatele Stavenice	průběžně	starosta			Udržovat možnost využití mateřské školy v Třeštině i pro obyvatele Stavenice.

B.2 Rozvoj bydlení

Název aktivity	Termíny	Garance	Náklady (v tis.)	Vnější zdroje financování	Komentář
Stanovení ploch pro rozvoj bydlení	2020	zastupitelstvo			Vymezení ploch pro rozvoj bydlení v katastru obce (a naopak též nezastavitelných ploch, tj. dojít k cíli vylučovací metodou).
Zajištění dostatečné nabídky ploch pro bydlení, zejména pro novou výstavbu rodinných domů	2020	zastupitelstvo			Prověření všech omezení a regulací s cílem zajištění nových ploch, využití stávajících proluk uvnitř zastavěného území a ploch na okraji zastavěného území.
Postupná rekonstrukce (modernizace) bytového/domovního fondu	průběžně	zastupitelstvo			Podpora postupné rekonstrukce (modernizace) bytového/domovního fondu ze strany obce.
Tlak na zrušení stavební uzávěry kanálu Labe – Odra – Dunaj	průběžně	starosta			Přiměřený tlak na zrušení stavební uzávěry, možnost rozvoje stavebních pozemků.

C. ROZVOJ OBČANSKÉ VYBAVENOSTI A VOLNOČASOVÝCH AKTIVIT

C.1 Rozvoj občanské vybavenosti

Název aktivity	Termíny	Garance	Náklady (v tis.)	Vnější zdroje financování	Komentář
Zajištění obchodu s potravinami	2023	zastupitelstvo			Zajištění provozu alespoň malého obchodu s potravinami.
Rekonstrukce kulturního domu	2021	zastupitelstvo		Program obnovy venkova Olomouckého kraje	Vypracovat rozpočet rekonstrukce kulturního domu (výměna oken a dveří, zateplení budovy); následné provedení rekonstrukce.
Dokončení rekonstrukce budovy	2021	zastupitelstvo		Program	Rekonstrukce vytápění a dispoziční

Název aktivity	Termíny	Garance	Náklady (v tis.)	Vnější zdroje financování	Komentář
obecního úřadu				obnovy venkova Olomouckého kraje	řešení úřadu, úprava prostranství před obecním úřadem.
Vymezení pozemků a objektů v obci pro podnikání	2020	zastupitelstvo			Prověření možnosti využití především obecních pozemků a objektů k podnikání.
Využití všech místností v bývalé základní škole (obchodě)	2023	zastupitelstvo			V budově bývalé základní školy (obchodu) je jedna nevyužitá místnost, resp. využívána jen sporadicky.

C.2 Široká nabídka volnočasových aktivit

Název aktivity	Termíny	Garance	Náklady (v tis.)	Vnější zdroje financování	Komentář
Dovybavení obecního hřiště	2019	zastupitelstvo			Dovybavení obecního hřiště cvičebními prvky pro dospělé, posezením u dětského hřiště. Obnovit okolní zeleň.
Vytvoření nabídky volnočasových aktivit pro děti a mládež	2022	zastupitelstvo			Vytvoření nabídky cílící na děti a mládež (zajišťuje přirozenou obnovu spolkového života, posiluje místní patriotismus).
Vytvoření nabídky volnočasových aktivit pro seniory	2022	zastupitelstvo			Vytvoření nabídky cílící na seniory (zapojení seniorů do života obce, využití jejich potenciálu).
Udržení fungující obecní knihovny	průběžně	zastupitelstvo			Fungující obecní knihovna jako centrum volnočasových aktivit.

D. ZLEPŠENÍ STAVU KRAJINY A ROZVOJ CESTOVNÍHO RUCHU**D.1 Zlepšování stavu krajiny**

Název aktivity	Termíny	Garance	Náklady (v tis.)	Vnější zdroje financování	Komentář
Údržba veřejné zeleně v obci	průběžně	zastupitelstvo			Údržba a realizace výsadby veřejné zeleně v obci dle projektové dokumentace
Dořešení sběru bioodpadu	2018	zastupitelstvo			Dořešit sběr bioodpadu v obci (zejména formou nádob na bioodpad)
Provedení komplexních pozemkových úprav v obci	2019	zastupitelstvo			Provedení komplexních pozemkových úprav přispěje k identifikaci pozemků pro výstavbu domů, pozemků pro podnikání a stabilizuje využití jednotlivých pozemků
Ochrana zemědělského půdního fondu	průběžně	zastupitelstvo			Návrh opatření na zemědělském půdním fondu s cílem snížení erozní ohroženosti půd a zvýšení ekologické stability území.
Zlepšení kvality ovzduší v obci	průběžně	zastupitelstvo			Podporovat zlepšení kvality ovzduší v obci, zejména tlakem na omezení lokálních topidel na tuhá paliva.
Protipovodňová opatření	průběžně	zastupitelstvo			Realizovat vhodná přírodě blízká protipovodňová opatření, prověřit aktuálnost a funkčnost stávajících protipovodňových opatření.

D.2 Rozvoj cestovního ruchu

Název aktivity	Termíny	Garance	Náklady (v tis.)	Vnější zdroje financování	Komentář
----------------	---------	---------	------------------	---------------------------	----------

Název aktivity	Termíny	Garance	Náklady (v tis.)	Vnější zdroje financování	Komentář
Koordinace rozvoje cestovního ruchu v rámci mikroregionu	průběžně	starosta			Podporovat vyšší míru koordinace obcí v rámci mikroregionu při rozvoji cestovního ruchu.
Propagace CHKO Litovelského Pomoraví a dalších atraktivit cestovního ruchu	průběžně	starosta			Propagace všech atraktivit cestovního ruchu, významná vzájemná vazba na rozvoj občanské vybavenosti a volnočasových aktivit.

B.3 PODPORA REALIZACE DOKUMENTU

Za **koordinaci** činností spojených se strategickým rozvojovým plánem (dále jen plán) obce je zodpovědný **starosta**.

Sledování a vyhodnocování plnění plánu provádí zastupitelstvo obce ve spolupráci se starostou obce a finančním výborem.

Návrh aktualizací plánu (zejména úpravy termínů a nákladů a finančního plánu – rozložení nákladů v jednotlivých letech realizace) připravuje zastupitelstvo obce v úzké součinnosti se starostou a s finančním výborem s ohledem na vyhodnocení plnění v předchozím roce a ve vazbě na tvorbu rozpočtu na následující rok.

Plán je **závazným podkladem pro rozhodování zastupitelstva obce a pro činnost jednotlivých orgánů obce**. Organizace/osoby uvedené ve sloupci garance u jednotlivých aktivit **zodpovídají za zajištění realizace příslušné aktivity** (tj. aktivitu nemusí přímo realizovat, ale mohou na realizaci pouze dohlížet, iniciovat započítí realizace apod.).

Plán je **závazným podkladem pro přípravu rozpočtu obce**.

Základní činnosti spojené s realizací plánu jsou v průběhu kalendářního roku rozloženy následovně:

Měsíc	Činnosti	Kdo udělá
Září	Vyhodnocení stávajícího plnění v daném roce a návrh aktualizace	zastupitelstvo obce
Říjen / listopad	Projednání návrhu aktualizace na zastupitelstvu obce Provázání plánu a rozpočtu na následující rok (<i>rozpočet zohlední stav plnění plánu, v plánu se upraví částky a harmonogram dle návrhu rozpočtu</i>)	zastupitelstvo obce
Prosinec	Schválení návrhu aktualizace (spolu se schválením návrhu rozpočtu)	zastupitelstvo obce
Průběžně	<i>Sběr podnětů a aktuálních informací</i>	<i>starosta, zastupitelstvo obce</i>

Vyhodnocení plnění plánu obsahuje u jednotlivých aktivit následující informace:

- **Stav realizace:** splněno / v realizaci dle plánu (využíváno zejména u víceletých aktivit) / v realizaci (ale později / dříve oproti plánu) / nerealizováno.
- **Skutečné náklady.**
- *Dle potřeby komentář ke stavu realizace* – zejména zdůvodnění proč aktivita nebyla realizována dle plánu, dále i např. zkušenosti z realizace, které by mohly být využity.

Stav realizace lze v tabulce s přehledem aktivit vyjádřit zabarvením (např. zelená = splněno, oranžová = v realizaci).

Aktualizace plánu bude probíhat obvykle 1 x ročně. Návrh aktualizace zpracovává zastupitelstvo obce v úzké součinnosti se starostou obce a finančním výborem. Návrh aktualizace musí být projednán a schválen zastupitelstvem obce.

Při roční aktualizaci budou vždy aktuální situaci přizpůsobeny následující údaje:

- Termíny.
- Náklady.

V případě potřeby je možné vyřadit plánovanou aktivitu nebo doplnit aktivitu novou.

Návrh aktualizace bude obsahovat přehled provedených změn. Na jeho základě bude vytvořena a zveřejněna aktuální podoba plánu.

Aktualizace plánu probíhá z technického hlediska následovně:

Podkladem pro aktualizaci jsou tabulky se specifikací aktivit (přímo v návrhové části plánu, nebo v přehledové tabulce v MS Excel).

V tabulkách se **žlutým podbarvením** zvýrazní aktualizované údaje, resp. doplněné aktivity. **Červeně** se potom podbarví aktivity, jejich realizace se již nepředpokládá.